


DILIGENCIA: Para hacer constar que el presente documento, compuesto de los folios numerados correlativamente del 1 al 12, forma parte del Instrumento Urbanístico nº 09 inscrito en el Registro Autonómico de Instrumentos de planeamiento, de convenios urbanísticos y de los bienes y espacios catalogados, con nº de registro 130, mediante Resolución de fecha 13 de Julio de 2006 del titular de la Delegación Provincial de la Consejería de Obras Públicas y Transportes en Cádiz.

Cádiz, 13 de Julio de 2006

El Encargado del Registro
Unidad Registral de Cádiz



JUNTA DE ANDALUCIA

CONSEJERIA DE OBRAS PUBLICAS Y TRANSPORTES

DIRECCION GENERAL DE URBANISMO

Consejería de Obras Públicas y Transportes
TEXTO REFINADO ACEPTADO
Y ELABORADO EN CUMPLIMIENTO DE RESOLUCIÓN DE LA C. P. O. T. U. DE FEBRERO DE 1994
21 DIC 1994
JUNTA DE ANDALUCIA

PLAN GENERAL DE ORDENACION URBANA DE ARCOS DE LA FRONTERA



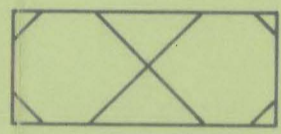
ESTRUCTURA DEL SUELO, USOS Y SISTEMAS, CLASIFICACION Y GESTION, CAMPO DE GOLF.

PLANO Nº 09


ESCALA: 1:5.000 1.994

SUELO URBANIZABLE PROGRAMADO Y NO PROGRAMADO

USOS GLOBALES

 RESIDENCIAL TURISTICO.

CLASIFICACION DEL SUELO

 S. URBANIZABLE PROGRAMADO

GESTION

SUP PLAN PARCIAL

El presente Texto Refundido ha sido aprobado por el Excmo. Ayuntamiento Pleno en sesión de 13 de noviembre de 1.995, incorporando las modificaciones propuestas por la Comisión Provincial de Urbanismo por resolución de fecha 01/12/1994.

Arcos de la F. Fr. 21 Febrero 1995
El Secretario General,

